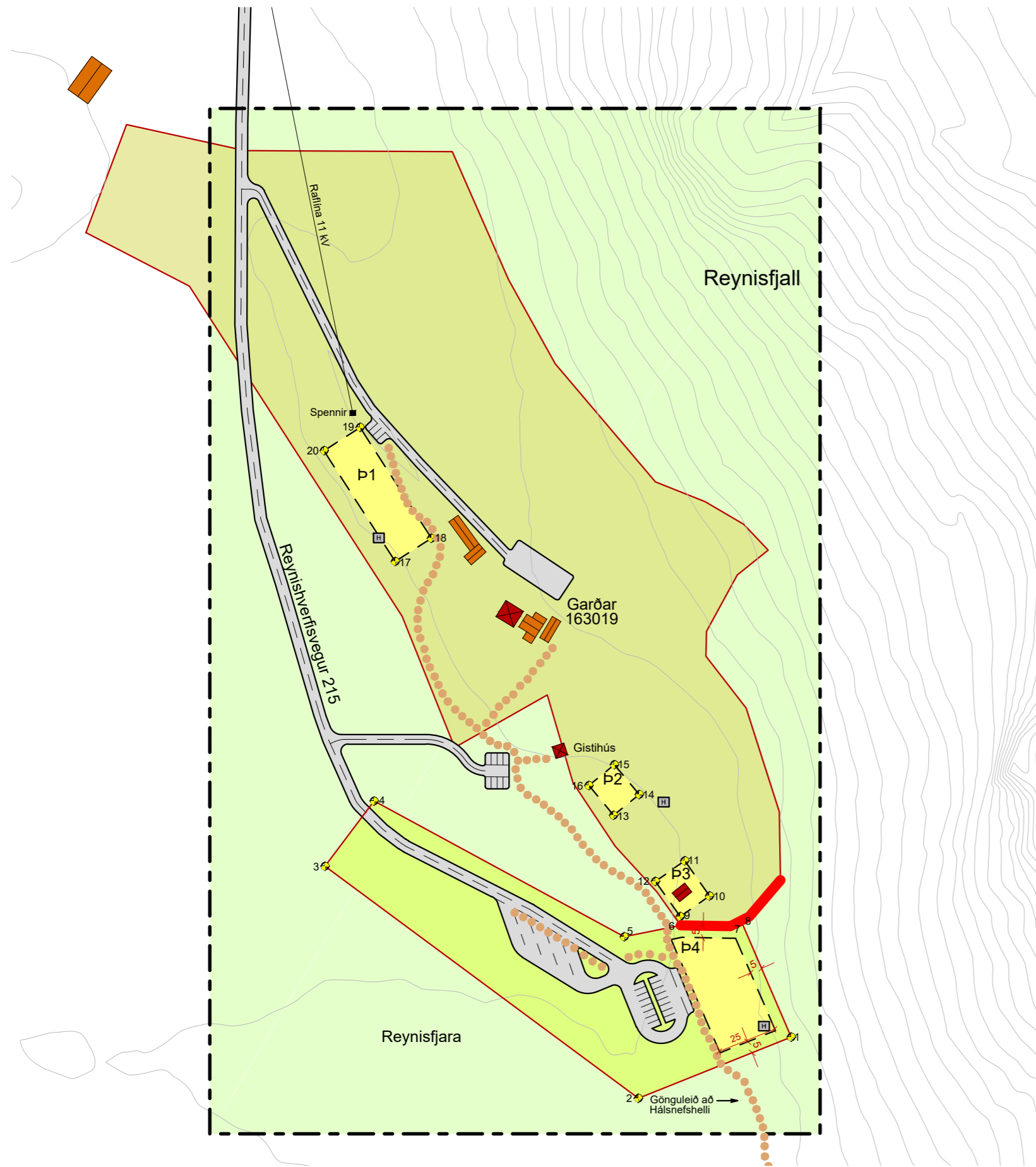
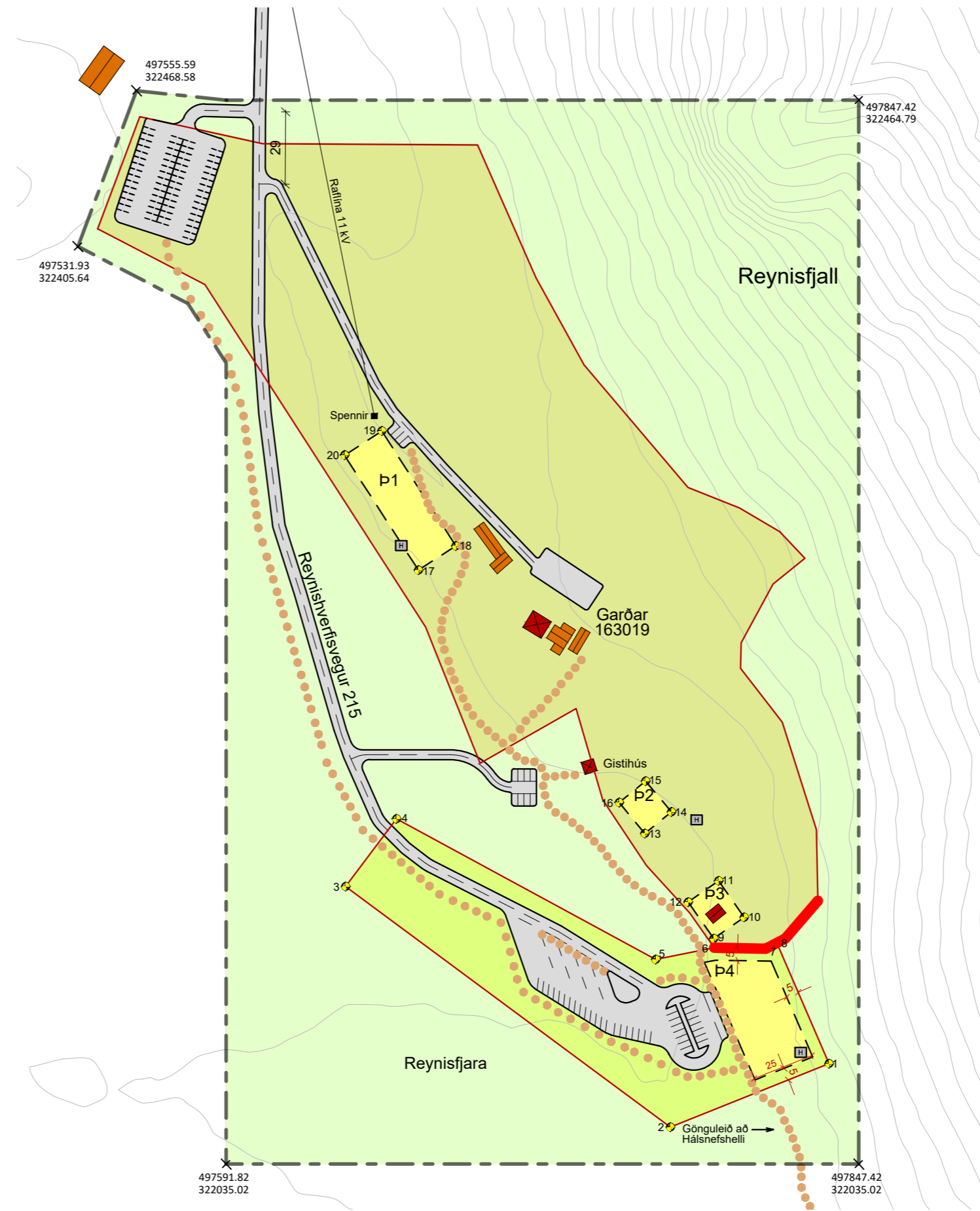


Garðar og Reynisfjara í Mýrdal

Deiliskipulagsbreyting



GILDANDI DEILISKIPULAGSUPPRÁTTUR 1:2000 SAMÞYKKT Í SVEITARSTJÓRN 17.10.2013



BREYTTUR DEILISKIPULAGSUPPRÁTTUR 1:2000

SKIPULAGSGÖGN OG KORTAGRUNNUR


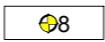


Skipulagsgögn:

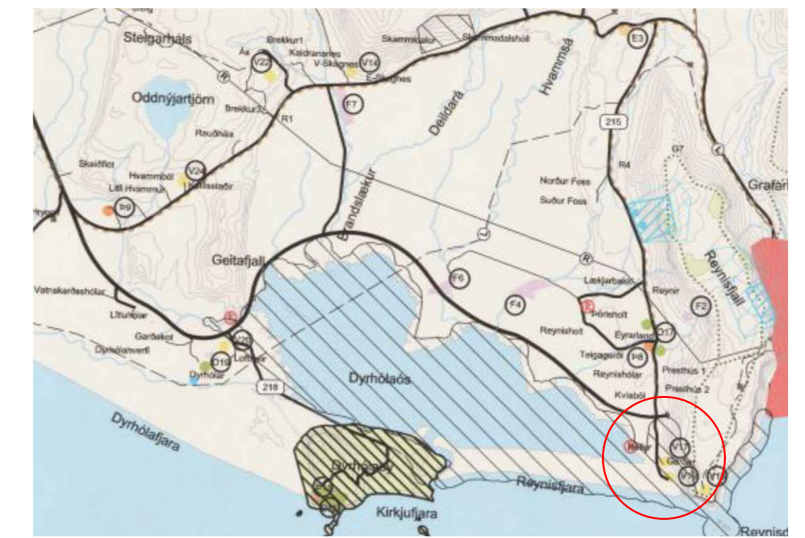
- Greinargerð með helstu forsendum fyrir breytingu á deiliskipulagi.
- Eldri deiliskipulagsuppráttur í mkv. 1:2000
- Breyttur deiliskipulagsuppráttur mkv. 1:2000

Kortagrunnur:

Skipulagsuppráttur er teiknaður í kortagrunni sveitarfélagsins.

SKÝRINGAR

- | | |
|---|---|
|  Land Garða |  Útihús |
|  Þjónustulóð |  Hnit |
|  Byggingarreitur |  Gönguleiðir |
|  Minjar |  Vegir |
|  Hreinsivirki |  Skipulagssvæði |
|  Íbúðarhús |  Bílastæði til skýringar |



ADALSKIPULAG MÝRDALSHREPPS 2012-2028

SAMÞYKKTIR

Deiliskipulagsbreyting þessi sem hefur hlotið málsmeðferð skv. 1. mgr. 43. gr skipulagslaga nr. 123/2010 var samþykkt í skipulags- og umhverfisráði þann _____
og í sveitarstjórn Mýrdalshrepps þann _____

f.h.Sveitarfélagsins Mýrdalshrepps _____

Auglýsing um gildistöku skipulagsins var birt í B-deild Stjórnartíðinda þann _____



Garðar og Reynisfjara í Mýrdal
Mýrdalshreppur
Deiliskipulagsbreyting

SKJALALYKILL:	BLADSTÆRÐ:	UNNIÐ:	RÝNT:
103177-09-001	A2	GAL	IS/AB

MÆLIKVARÐI:	DAGS:	DAGS.BREYT:
1:2000	24.08.2023	05.12.2023

SAMÞYKKT: